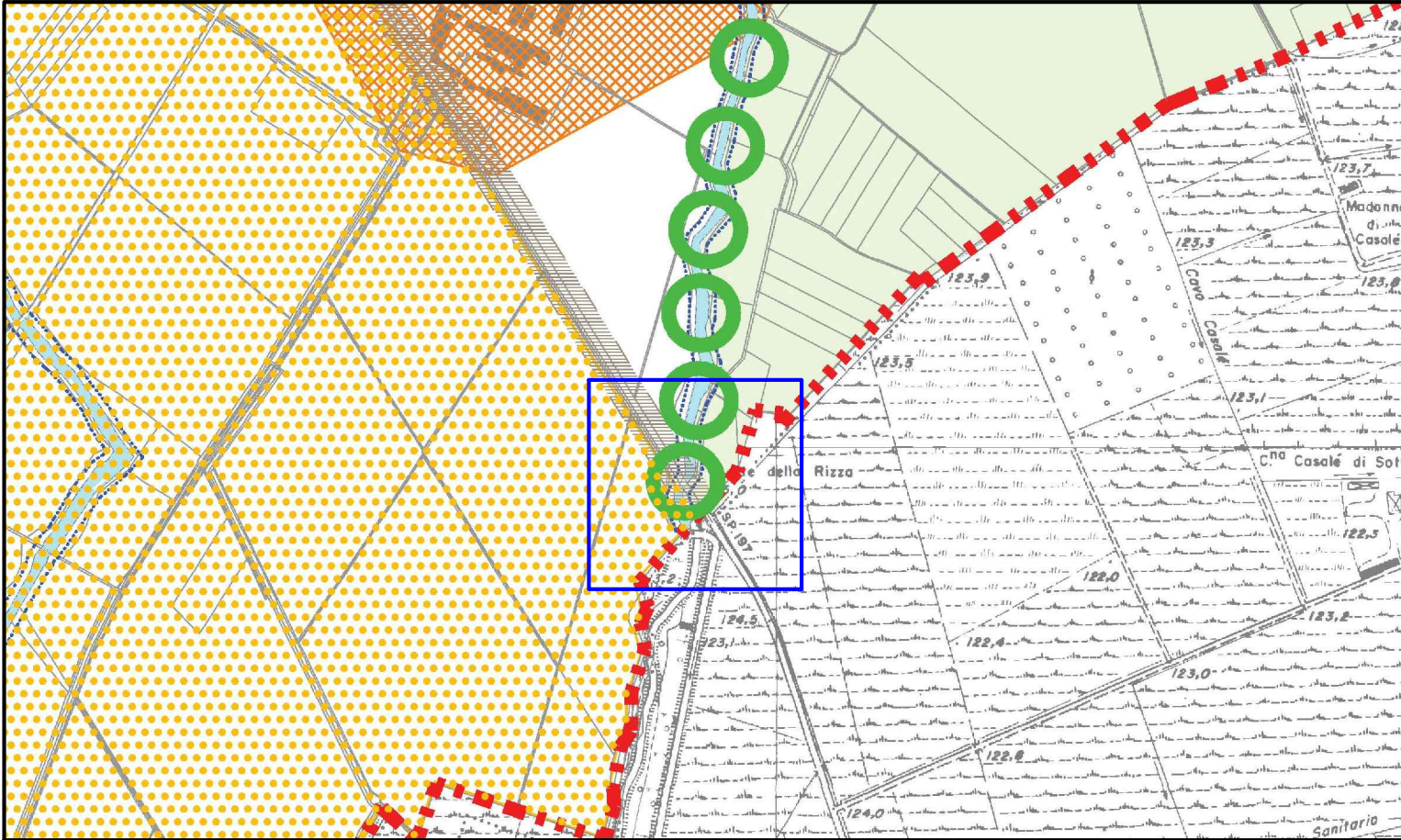


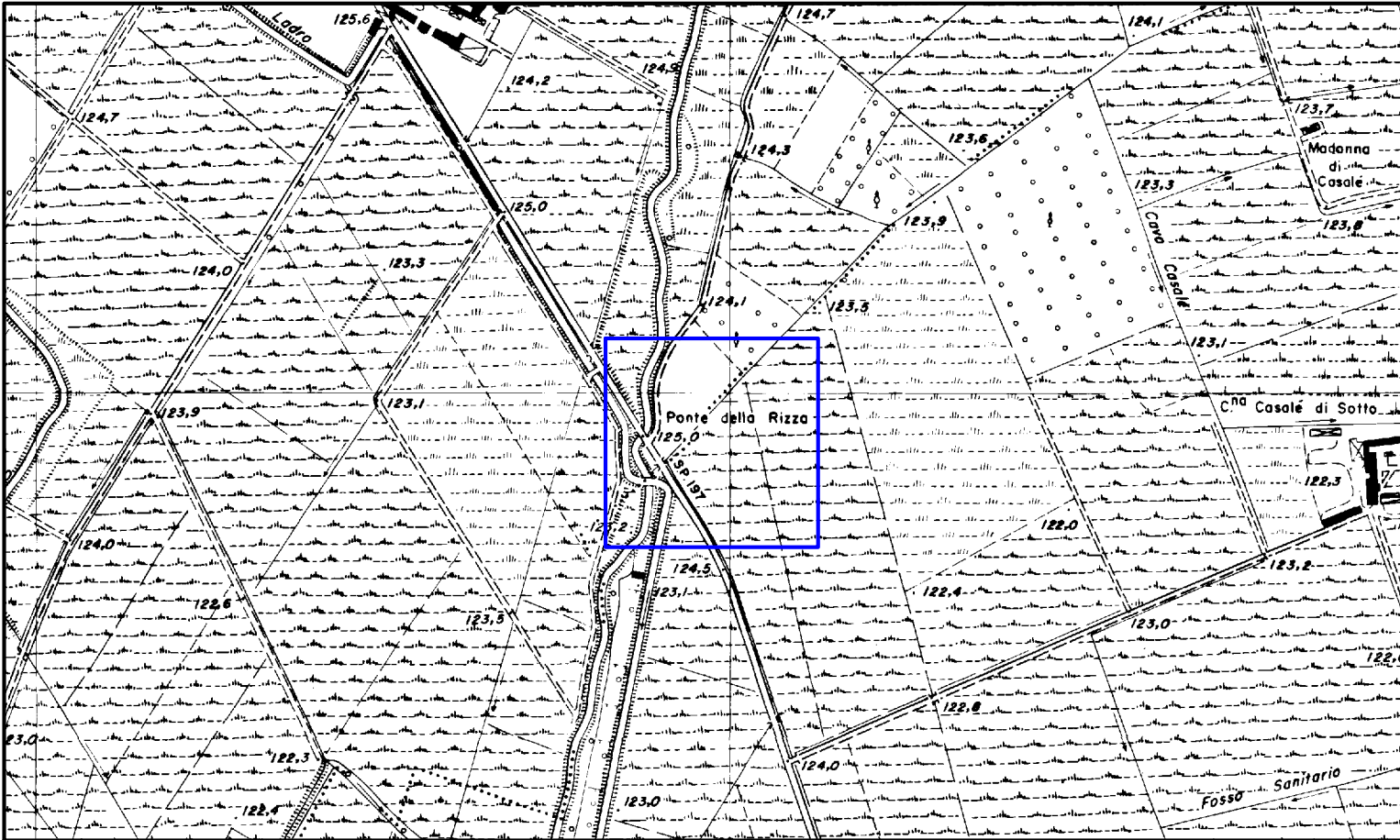
REPRODUCTION AND DIFFUSION LEGALLY PROHIBITED - RIPRODUZIONE E DIFFUSIONE VIETATA A TERMINI DI LEGGE

ESTRATTO PIANO DI GOVERNO DEL TERRITORIO (PGT)  
Tav. R.1a.1 Azzonamento del territorio Comunale

SCALA 1:10.000



ESTRATTO CARTA TECNICA REGIONALE (CTR)  
A7A1  
SCALA 1:10.000



ESTRATTO CATASTALE  
FG.25 MAPP. A  
SCALA 1:2.000

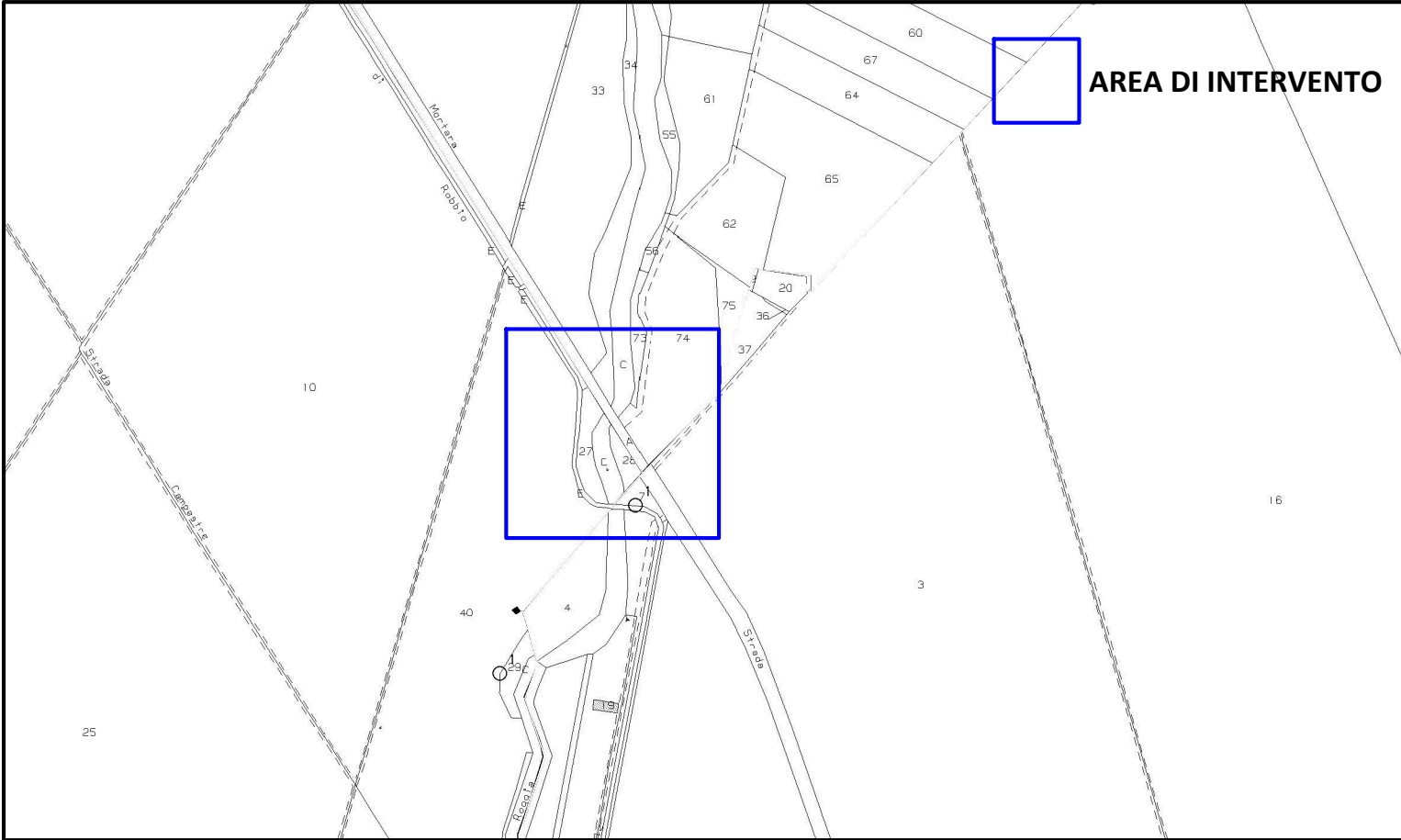


FOTO AEREA  
SCALA 1:1.000



REGIONE LOMBARDIA  
PROVINCIA DI PAVIA  
COMUNE DI CONFENZA



PROGETTO DEFINITIVO

INTERVENTI DI RISTRUTTURAZIONE PONTE  
SULLA S.P.197 ROBBIO - CONFENZA  
POSTO ALL'ALTEZZA DEL KM 2+000

studio di ingegneria  
lavezzi e grandi

Via Monte Nero 10/C - TROMELLO (PV) - IT  
Tel. +39.0382.809100 - Fax +39.0382.809874  
P.IVA 01544450180  
amministrazione@studiolavezzigrandi.it  
www.studiolavezzigrandi.it



Allegato n.

01

INQUADRAMENTO  
TERRITORIALE

Rev.	Data	Note	Redatto	Controllato	Approvato
0	08.09.2017	Emissione	R.D.	E.R.	A.G.
1					
Commessa		18CONF17	Fase	PROGETTO DEFINITIVO	
Località		Strada Provinciale S.P.197 - Ponte sulla roggia Biraga		Scala	1:1.000/2.000/10.000

Stazione appaltante

Amministrazione Comunale di Confenza

Sede	Corso V.Emanuele 24 - 27030 Confenza (PV)	tel	+39 0384.64032	PEC	confenza@postemailcertificata.it
------	---	-----	----------------	-----	----------------------------------

studio di ingegneria lavezzi e grandi

Studio di Ingegneria  
Lavezzi e Grandi  
Via Monte Nero 10/C  
27020 Tromello (PV)  
C.F./P.IVA 01544450180



AMMINISTRAZIONE COMUNALE

PROGETTISTA RESPONSABILE: ing. Antonio Grandi

Sindaco Pro Tempore: Michele Zanotti Fragonara